



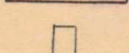


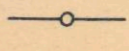
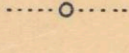









Lahmet

GEMEINDE
WAHLWIES

BEBAUUNGSPLAN FÜR DAS
GEWANN "ZWISCHEN DEN STRASSEN"
GESTALTUNGSPLAN M 1:1000

Erläuterungen:

-  Bestehende Gebäude
-  Geplante Gebäude
-  Geschoszahl 1 Dachneigung 25-30°
GRZ 0,25 GFZ 035
-  Geschoszahl 2 Dachneigung 25-30°
GRZ 0,25 GFZ 050
-  Garagen
-  Straßenverkehrsflächen
Gehweg
-  Nicht überbaubare Grundstücksflächen
-  Bestehenbleibende) Grundstücks-
-  Aufzuhebende) grenzen
-  Geplante)
-  Offene Bauweise
-  Grenze des räumlichen Geltungs-
-  bereiches des Bebauungsplanes
-  WA Allgemeines Wohngebiet
-  Sichtdreieck (von der Bebau-
-  ung freizuhalten)

Konstanz, den 9.11 1966
Der Planfertiger:

ARNO JAHN
BAU-ING. B.D.B.
FREIER ARCHITEKT
KONSTANZ
SALESIANERWEG 1 - TEL. 2114

Wahlwies, den 24. Jan. 1967
Der Bürgermeister:

